

UN FRAGMENTO DE PARAÍSO EN MISIONES: SALTO CHÁVEZ

PAUL, Jesica Lucia; PIRELLI, Camila Sol; ROTTA, Gabriela Gisela.

Cátedra Residencia Pedagógica Casales, L. A.. Instituto Superior Belén, Campo Grande, Misiones

lolean279@gmail.com

Palabras claves: Turismo, recursos turísticos, recursos naturales, encuesta turística, conocimiento del territorio

A FRAGMENT OF PARADISE IN MISIONES: CHAVEZ WATERFALLS

Keywords: Tourism - Tourist resources, Natural resources, tourist survey, knowledge of the Territory

Introducción:

El turismo, es una actividad multisectorial compleja, que genera directa e indirectamente, una serie de beneficios a los distintos niveles de la sociedad, pero a su vez es relevante desde lo educativo y pedagógico y sumamente explotado desde lo económico, sobre todo desde el ámbito local. Como alumnos del Profesorado para la Enseñanza Secundaria en Geografía del Instituto Superior Belén, año a año, en el marco de la semana del estudiante que se lleva a cabo en el mes de septiembre, concurrimos a un lugar emblemático de la localidad de Campo Grande: el Salto Chávez. Dicho espacio es explotado turística y económicamente, a una escala pequeña por los lugareños. Sin embargo, pasa casi desapercibido para los que transitan la Ruta Nacional N° 14 y la Ruta Provincial N° 8, siendo así casi desconocido por muchos misioneros. Teniendo en cuenta esto y dentro de la temática convocante de la 80ª Semana de la Geografía, se pretende impulsar por medio de esta presentación, al espacio turístico del Salto Chávez como “un fragmento de paraíso en Misiones” como un trabajo que refleje el recorrido académico que se ha realizado como alumnos de esta carrera y también como pobladores locales con el objeto de darle al recurso turístico mencionado una mayor importancia para que pueda ser reconocida ante la sociedad misionera.

Área de estudio:

La localidad de Campo Grande se encuentra ubicada en la intersección de la Ruta Nacional N° 14 con la Ruta Provincial N° 8 en el centro de la provincia de Misiones, a tan solo 140 km de la ciudad capital Posadas. Con una superficie aproximada de 482 km² se ubica geográficamente a los 27° 13'S y 54°58'W (Fig. 1). El Salto Chávez, área de especial interés para este trabajo, se encuentra a 5 km del centro cívico de la

localidad, y a poco más de 4 km de camino terrado desde el punto central del casco urbano por la RP N° 8, hasta llegar al camino de ingreso al salto. (Fig. 2)

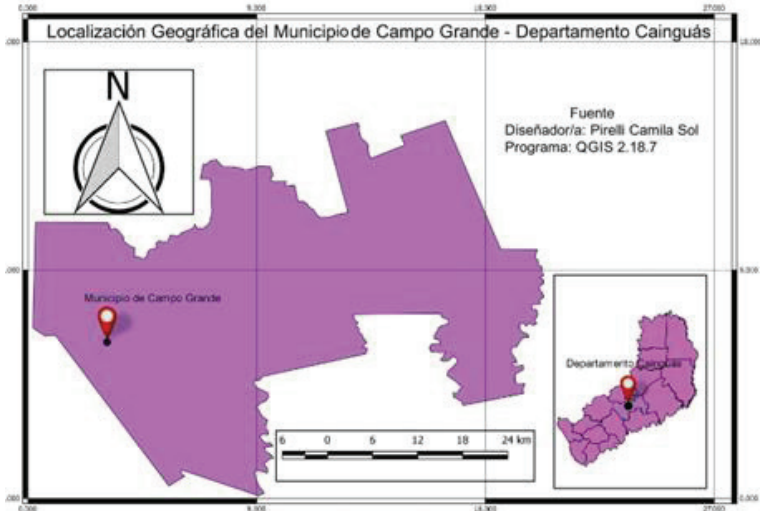


Fig. 1: Localización geográfica del Municipio de Campo Grande – Departamento Cainguaés. Fuente: elaboración propia.

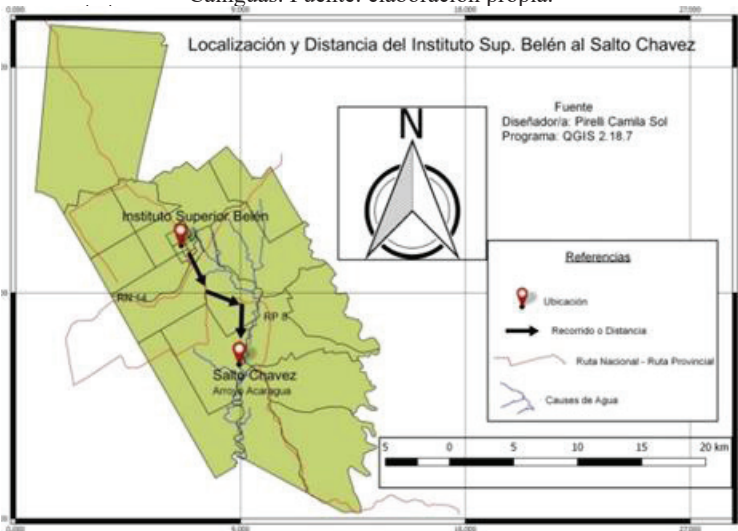


Fig. 2: Localización y distancia del Instituto Superior Belén al Salto Chávez. Fuente: elaboración propia.

Relieve y morfogénesis:

Geológicamente el territorio misionero forma parte de un antiguo macizo fracturado, resultado de enormes erupciones volcánicas sobre areniscas conocidas como formación de San Bento, originándose así las rocas metamórficas características, que sirvieron de base a la formación del subsuelo misionero. Las rocas que se encuentran en esta región son rocas basálticas que tienen un alto grado de densidad debido a su carácter volcánico. Asimismo, tienen diferentes grados de resistencia a la erosión; teniendo en cuenta lo anterior y cuando los cursos de agua atraviesan zonas con afloramiento de rocas duras, como los basaltos, dan origen a saltos y cascadas. La misma cuenta con un color oscuro, casi negro o muchas veces de un azul intenso. Es así como en la actualidad, en Misiones no existen suelos de relieve realmente planos o que ofrezcan pendientes menores del dos por ciento. El relieve es ondulado y con pronunciada pendiente a causa de la erosión ocasionada por las precipitaciones anuales (1.600 mm en el sudoeste a 2.200 mm en el nordeste) de régimen frecuentemente torrencial. Por lo tanto, el relieve responde entonces a una formación mesetaria, muy erosionada en sus bordes por los ríos y arroyos del área, y es por ello por lo que presenta el aspecto de serranías.

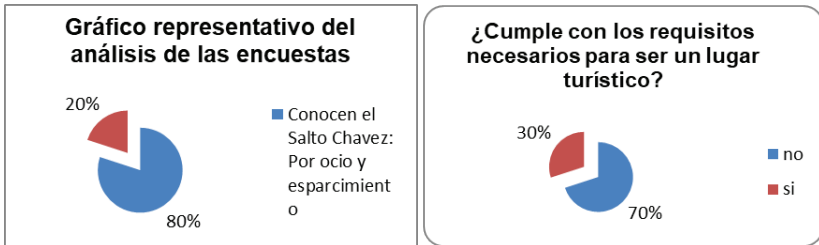
Materiales y métodos:

Se recopilaron datos de una carpeta histórica que se encuentra en la municipalidad local que posee recortes periodísticos del tema de estudio, como así también de la lectura de materiales bibliográficos trabajados en el transcurso de la formación docente. Se realizaron encuestas acerca de cómo es percibido y conocido el Salto Chávez en la localidad de Campo Grande y alrededores, ya sea en el ámbito local como regional. Los encuestados fueron los estudiantes de las diferentes carreras del Instituto Superior Belén, Profesorado de Educación Secundaria en Geografía, Técnico Superior en Administración de Empresas y Profesorado Enseñanza Primaria tomando como muestra a nueve estudiantes de cada curso. Es importante destacar que el lugar de procedencia de estos alumnos son Aristóbulo del Valle, Campo Viera, Oberá y San Vicente, localidades del centro de la Provincia.

La información, fue analizada y ordenada en una planilla de datos que ha posibilitado la elaboración de gráficos y cartografías del lugar, para la cual se han utilizado como recurso los programas de Excel y composiciones en QGIS 2.17.8.

Resultados:

Una vez llevada adelante las encuestas, los resultados arrojaron datos como: solo el 80% de los estudiantes conocen el área de estudio, ya que asistieron por el motivo de ocio y esparcimiento al Salto Chávez. Además, el 70% opinan que el lugar no cuenta con la infraestructura adecuada para ser un lugar turístico tanto a nivel local como regional y el 30% opina lo contrario.



Fuente: Elaboración propia (mayo 2019)

Conclusión:

En su momento, la comuna de Campo Grande, con el apoyo de la Secretaria de Cultura de la Provincia de Misiones, llevaron adelante una serie de proyectos, tendientes a la mejora de los espacios de ocio y recreación; es por ello que en la localidad se llevaron adelante una serie de pequeñas mejoras estructurales en las zonas turísticas, especialmente en los saltos y cascadas con el fin de que el viajero prolongue su permanencia en la zona, en este caso de la comuna de Campo Grande, ofreciendo los productos turísticos locales, brindándose así una serie de mejoras, comodidad y rentabilidad económica para la población local. Dicho proyecto no tuvo gran repercusión en la localidad, debido a la falta de interés de la comunidad en general, tanto es así que por el momento el proyecto se encuentra suspendido, aunque con intenciones de reactivarlo.

De acuerdo con la información relevada, se llega a la conclusión que se debe llevar adelante propuestas para reactivar el turismo en el espacio local, como así también dar a conocer uno de los maravillosos espacios verdes que posee el Departamento de Canguaú. En síntesis, lo que proponemos a partir de esta primera aproximación es:

- Una mayor difusión del Salto Chávez de manera generalizada en los puestos turísticos de la provincia, a partir de folleterías y spot publicitarios.
- Realizar en el área mejoras de infraestructuras tendientes a satisfacer las necesidades de los turistas, como ser sanitarios, espacios de recreación y comidas, senderos y áreas de descanso debidamente señalizados, subsanándose en parte las carencias actuales, presentando así al área una atracción turística a nivel local y regional.
- Utilizar el espacio natural, como área de estudio, explotada por las entidades educativas de la zona, teniendo en cuenta que en la localidad de Campo Grande se dicta la carrera del Profesorado para la Enseñanza Secundaria en Geografía.

Agradecimientos:

A los estudiantes de 4to año del Profesorado que colaboraron en este trabajo, como así también a la Institución Instituto Superior Belén y a los evaluadores de la

80° Semana de la Geografía - Congreso Internacional de Geografía de la Sociedad Argentina de Estudios Geográficos.

Referencias

- Acerenza, Miguel Ángel. (2006). *Conceptualización, origen y evolución del turismo*. México. Editorial TRILLAS.
- Gobierno de la Provincia de Misiones. (2015). *Gran Atlas de Misiones*. Posadas – Misiones – Argentina.
- Donaire, José A. (1998). *La reconstrucción de los espacios turísticos*. España.

